

PIELAVESI

Lampaanjärvi Joensuu

löytöpaikan

arkeologinen tarkastus

2018



Hannu Poutiainen
Timo Sepänmaa



Tilaja: FCG Suunnittelu ja tekniikka Oy

Sisältö

Perustiedot	2
Yleiskartta	3
Inventointi	3
Tulos	4
Löytöpaikka	5
PIELAVESI LAMPAANJÄRVI JOENSUU	5

Kansikuva: Kaavoitettavaa tonttia. Taustalla Lampaanjärvi. Koilliseen.

Perustiedot

Alue: Pielavesi, Pielaveden itäosan rantaosayleiskaava-alue. Lampaanjärven länsirannalla sijaitseva uusi rakennuspaikka *Lampaanjärvi Joensuu* (muinaisjäännöstunus: 1000030208) rautakautisen irtolöytöpaikan läheisyydessä.

Tarkoitus: Selvittää onko Lampaanjärven länsirannalla Joensuun talon läheisyyteen suunnitellulla rakennuspaikalla kiinteää muinaisjäännöstä.

Työaika: Maastotyö 4.7.2018

Kustantaja: FCG Suunnittelu ja tekniikka Oy.

Aikaisemmat tutkimukset: Mikroliitti Oy, Jussila & al 2016, inventointi.

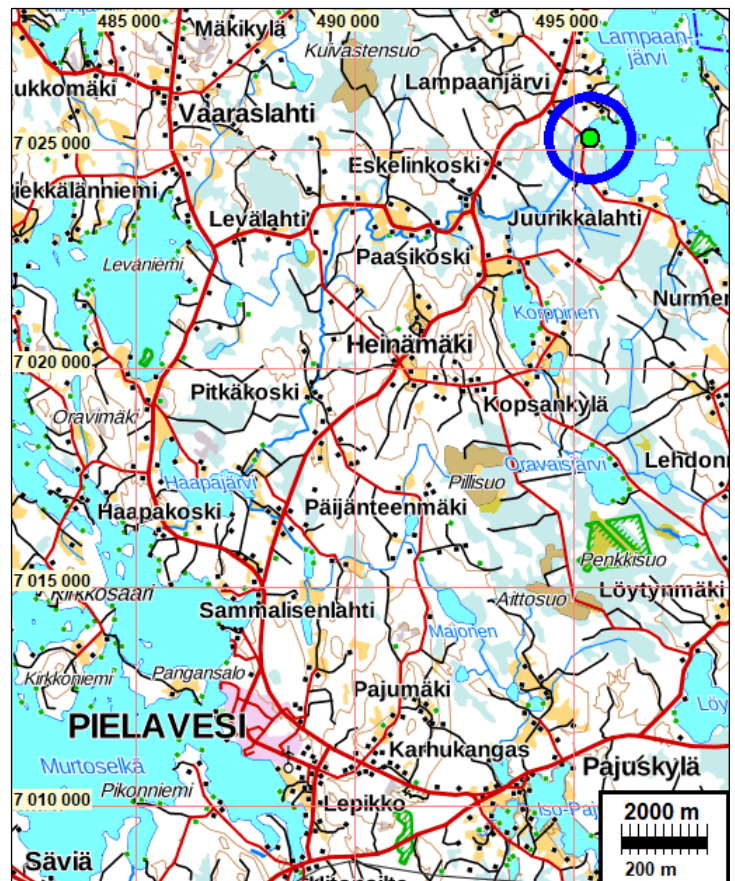
Tekijät: Maastotyö: Hannu Poutiainen ja Timo Sepänmaa, raportin koostaminen Johanna Rahtola.

Tulokset: Uudella rakennuspaikalla sekä *Lampaanjärvi Joensuu* irtolöytöpaikalla tehdyssä maastotarkastuksessa ei todettu mitään viitteitä kiinteästä muinaisjäännöksestä. Tutkitulla alueella ei ole kiinteää muinaisjäännöstä.

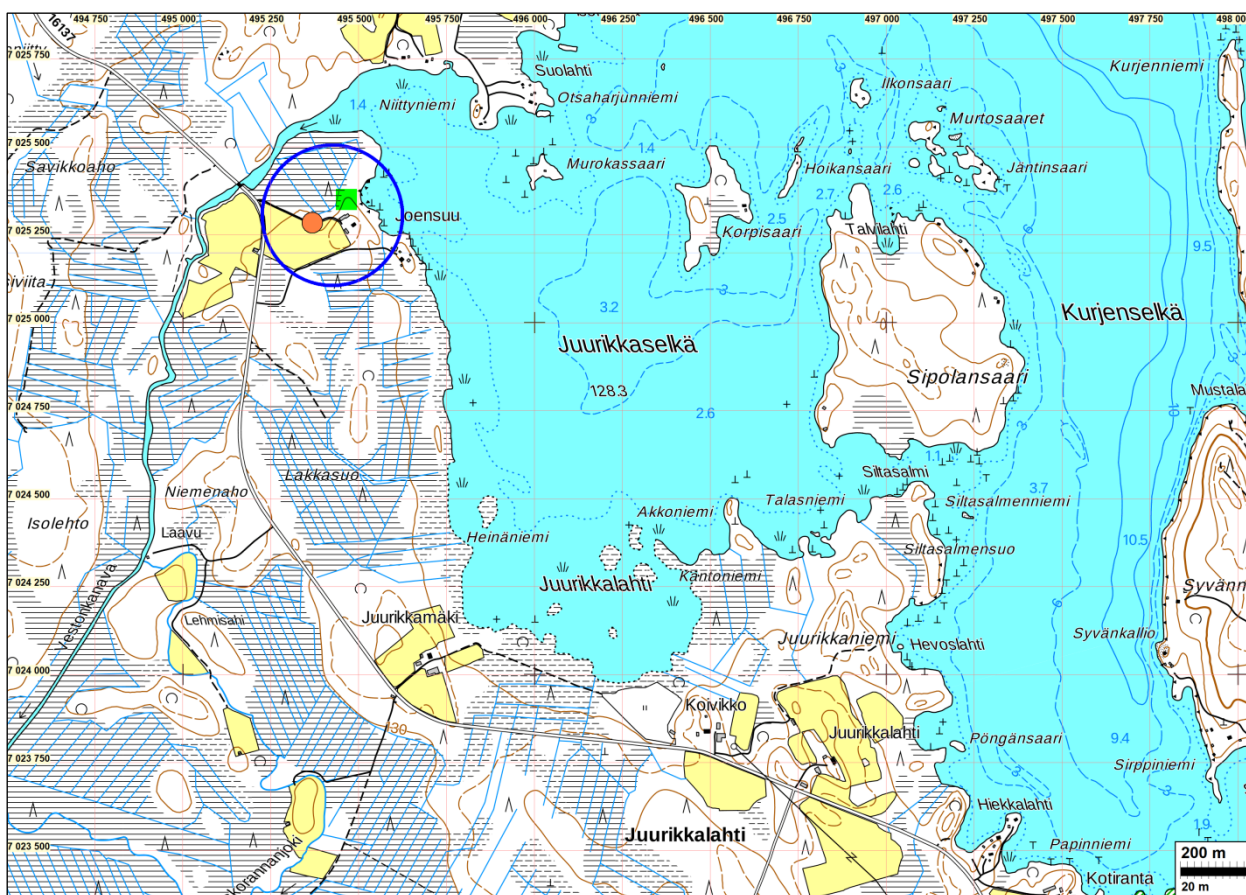
Selityksiä:

Koordinaatit ja kartat ovat ETRS-TM35FIN koordinaatistossa. Kartat ovat Maanmittauslaitoksen maastotietokannasta 07/2018, ellei toisin mainittu. Muinaisjäännösrekisteri on tarkastettu 07/2018. Valokuvia ei ole talletettu mihinkään viralliseen arkistoon, eikä niillä ole mitään kokoelmatunnusta. Valokuvat ovat digitaalisia ja ne ovat tallessa Mikroliitti Oy:n serverillä.

Tutkimusalue sinisen ympyrän sisällä.



Yleiskartta



Tutkimusalue on sinisen ympyrän sisällä.

Oranssi pallo Lampaanjärvi Joensuu löytöpaikka, vihreällä suunniteltu rakennuspaikka.

Inventointi

Pielaveden kuntaan on tekeillä kunnan itäosan rantaosayleiskaava. Teemu Tiainen, Timo Sepänmaa ja Timo Jussila (Mikroliitti Oy) tekivät kyseisen rantaosayleiskaavan [muinaisjään-
nösinventoinnin 2016](#). Tieto Lampaanjärven Joensuun löytöpaikasta tuli inventoinnin tekijöiden tietoon vasta inventoinnin raportintekovaiheessa (löytöpaikka ei ollut tuolloin muinaisjään-
nösrekisterissä). Sitä ei siis tarkastettu v. 2016 inventoinnissa maastossa eikä sitten myöskään sen lähellä olevaa rakennuspaikkaa riittävällä tarkkuudella löytöpaikan suhteen. Pielaveden itäosan rantaosayleiskaavaehdotuksesta 31.5.2018 antamassaan lausunnossa Kuopion kulttuurihistori-
allinen museo edellytti edellä mainitun rakennuspaikan tarkastamista maastossa edellytyksenä sille, että rakennuspaikka voidaan kaavaan merkitä suunnitellulle kohdalle.

Hannu Poutiainen ja Timo Sepänmaa tekivät löytöpaikalla ja sen läheisellä, suunnitellulla uu-
della rakennuspaikalla maastotarkastuksen 4.7.2018, työn kannalta hyvissä olosuhteissa.

Tarkastuksen yhteydessä saatiin löytöpaikasta ja löytötapahdumasta täydentäviä ja tarkentavia tietoja. Maastotutkimuksissa oppaana toimineen Joensuun tilan isännän Toivo Kiminkin kerto-
man mukaan hän löysi esineet vuonna 1963 tietokoon liittyneen ojankaivuun yhteydessä. Esi-
neet (rautainen keihäänkärki, rauta-kirves sekä keihäänkärjen rautainen kenkäin) löytyivät suh-
teellisen läheltä maanpintaa. Löytäjä muisti löytökohdan hyvin ja sanoi paikannustarkkuuden
olevan metrin luokkaa. Löytökohdalla ei ollut aiemmin muinaisjään-
nösrekisterin tekstissä mainit-
tuja "hautalaskuemia", vaan ne olivat pellolla tien toisella puolella.

Löytöpaikkaa tutkittiin metallinilmaisimella ja maanäytekairalla ja paikalle tehtiin koekuoppia. Löytöpaikalta tai sen läheisyydessä ei havaittu mitään viitteitä kiinteästä muinaisjäännöksestä. Paikalta ei myöskään tehty uusia esinelöytöjä. Löytöjen (*rautainen keihäänkärki, rauta-kirves sekä keihäänkärjen rautainen kenkäin*) on arveltu viittaavan siihen, että kyseessä on viikinkiajan lopun tai ristiretkiajan miehen ruumishauta. Hauta on mahdollisesti tuhoutunut tien teon yhteydessä tai jo ennen sitä. Tässä raportissa ilmoitetut uudet koordinaatit ovat maastossa löytäjän näyttämältä löytöpaikalta GPS -laitteella otetut.

Samassa yhteydessä tarkastettiin rakentamiseen kaavoitettava tontti, joka sijaitsee rautakautisesta löytöpaikasta noin 100 m itäkoilliseen. Tontin paikka on varsin kivistä moreeni- ja kivistä maastoa, ja siellä kasvaa havupuuvältaista sekametsää. Tontille kaivettiin useita koekoekuoppia sekä tehtiin metallinilmaisinsentintä ja maanäytekairauksia. Mitään arkeologisesti kiinnostavia havaintoja ei tullut, minkä perusteella tutkitulla alueella ei ole muinaisjäännöstä.



Vasen kuva: Esineiden löytäjä Toivo Kiminki löytöpaikasta +- 2 m tarkkuudella vasemmalla, tien pohjoislaidalla. Oikealla arkeologi Hannu Poutiainen. Kuvattu itään. Oikea kuva: arkeologi Timo Sepänmaa tutkijassa uudelle rakennuspaikalle tehtyä koekuoppaa. Lounaaseen.

Tulos

Lampaanjärvi Joensuu (muinaisjäännöstunnus: 1000030208) rautakautisella irtolöytöpaikalla ei todettu mitään viitteitä kiinteästä muinaisjäännöksestä. Löytöpaikan sijaintitiedot tarkastettiin löytäjän tietojen perusteella.

Irtolöytöpaikan läheisyydessä sijaitsevan uuden rakennuspaikan maastotarkastuksessa ei todettu mitään merkkejä kiinteästä muinaisjäännöksestä. Inventoinnissa tarkastetulla alueella ei ole kiinteää muinaisjäännöstä.

22.8.2018

Hannu Poutiainen

Löytöpaikka**PIELAVESI LAMPAANJÄRVI JOENSUU**

Mjtunnus: 1000030208
 Status: löytöpaikka
 Ajoitus: rautakautinen

Koordin: P: 7028228 I: 3495538
 N: 7025 284 E: 495 369 Z: 131

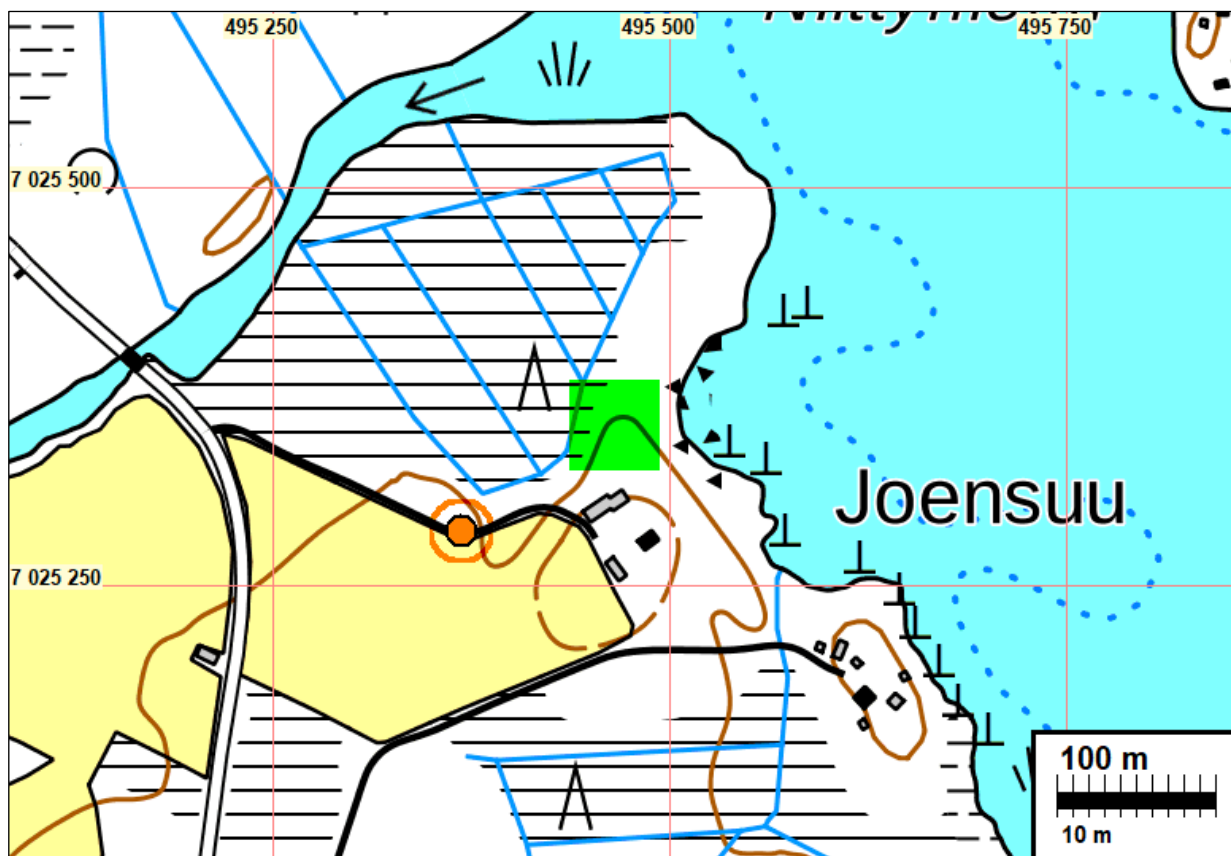
Tutkijat: Jussila & al 2016 inventointi., Poutiainen & Sepänmaa 2018 inventointi.
 Aikaisemmat löydöt: KM 15870:1-3, rautainen keihäänkärki, rauta-kirves sekä keihäänkärjen rautainen kenkään.
 Sijainti: Paikka sijaitsee Pielaveden kirkosta 15,8 km koilliseen.
 Huomiot: Muinaisjäännösrekisteri: Paikka sijaitsee Lampaanjärven lounaisosassa, järven laskujoen eli Lampaanjoen suulta noin 280 m etelään, (aikaisemmin Kimingin ja Niemelän nimellä esiintyneen), nyk. Joensuu-nimisestä talosta 70 m itään.

Paikalta löytyi vuonna 1963 tien varrelta ojaa kaivettaessa noin 30 cm syvyydestä kolme rautakautista esinettä samasta kontekstista: rautainen keihäänkärki, rauta-kirves sekä keihäänkärjen rautainen kenkään (KM 15870:1-3). Esineistö ja löytökonteksti viittaavat vahvasti siihen, että kysymyksessä on ollut viikinkiajan lopun tai ristiretkiajan miehen ruumishauta. Todennäköisesti kohde liittyy rautakauden lopun eränkäyntiin.

Poutiainen 2018: Vuoden 2018 arkeologisen tarkastuksen yhteydessä saatiin löytöpaikasta ja löytötapahtumasta täydentäviä ja tarkentavia tietoja. Oppaana toimineen tilan isännän (Toivo Kiminki) kertoman mukaan hän löysi esineet tientekoon liittyneen ojankaivuun yhteydessä, esineet löytyivät suhteellisen läheltä maanpintaa. Löytöjä muisti löytökohdan hyvin ja sanoi paikannustarkkuuden olevan metrin luokkaa. Tässä raportissa ilmoitetut uudet koordinaatit ovat maastossa löytäjän näyttämältä löytöpaikalta GPS- laitteella otetut.

Löytökohdalla ei ollut aiemmin mainittuja ”hautalasseumia”, vaan ne olivat pellolla tien toisella puolella.

Löytöpaikkaa tutkittiin metallinilmaisimella ja maanäytekairalla ja paikalle tehtiin koekuoppia. Tutkimuksessa ei tehty mitään löytöjä, eikä havaittu mitään viitteitä kiinteästä muinaisjäännöksestä.



Uusi rakennuspaikka vihreällä, *Lampaanjärvi Joensuu* löytöpaikka oranssi pallo.



Vasen kuva: Arkeologi Timo Sepänmaa ja esineiden löytäjä Toivo Kiminki rautakautisella löytöpaikalla. Taustalla tilan rakennuksia. Vasemmalla pelloilta kasattuja kiviä. Oikea kuva: Kiminki keskellä löytökohdasta noin +/- 2 metrin tarkkuudella. Vasemmalla arkeologi Hannu Poutiainen.